

**II Encuentro Hemisférico
Mecanismos y Redes Nacionales
para la Reducción del Riesgo
De la Teoría a la Práctica
Santa Marta, Colombia
14 al 16 Abril de 2010**

Incorporación de la Reducción del Riesgo de Desastres en la Planificación del Territorio

Argentina

*Ministerio de Planificación Federal, Inversión Pública y
Servicios Subsecretaría de Planificación Territorial de la Inversión
Pública*

PET ESTRATEGIAS ESPECIFICAS

OBJETIVOS

1. Construcción de infraestructuras y equipamiento para sostener el crecimiento de la producción
2. Provisión equitativa de equipamientos y servicios básicos para el arraigo de la población en sus regiones de origen
3. Valorización del patrimonio natural y cultural a través de una gestión territorial responsable

ESTRATEGIAS ESPECIFICAS

- ◆ Mejorar la conectividad local y regional
- ◆ Equilibrar la oferta y calidad de infraestructura energética
- ◆ Proveer las dotaciones necesarias para el desarrollo rural
- ◆ Asegurar la dotación de servicios básicos en todos los asentamientos humanos del país
- ◆ Promover un sistema urbano policéntrico, que equilibre la distribución de vivienda, equipamiento y servicios.
- ◆ Planificar el territorio optimizando sus recursos naturales y culturales.
- ◆ Incorporar la reducción de riesgos ambientales en los procesos de planificación.

Programa Nacional de Prevención, Reducción de Riesgos de Desastres y Desarrollo Territorial

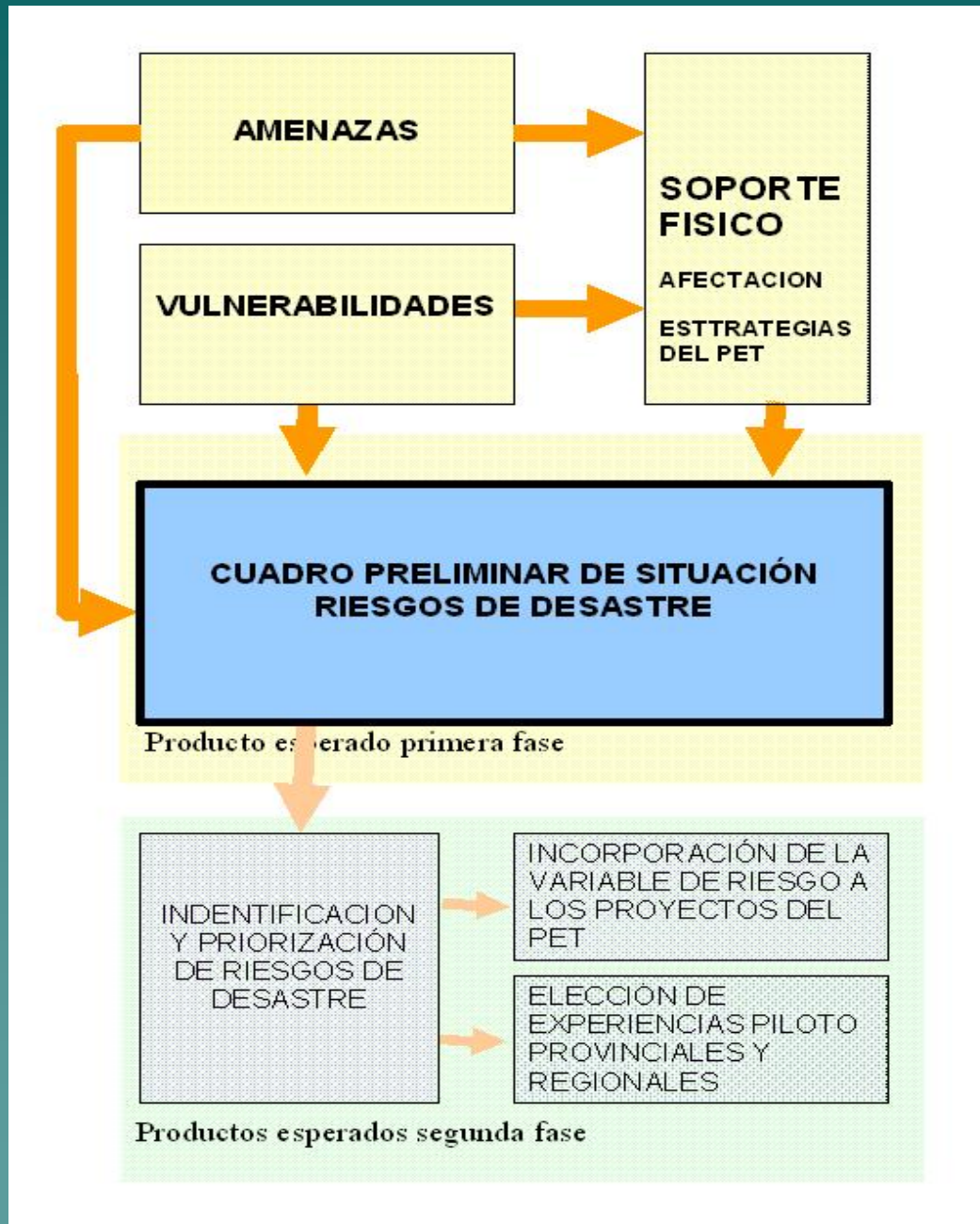
OBJETIVOS

- ◆ Promover a la Reducción del Riesgo de Desastres como Política de Estado
- ◆ Incluir a las acciones de Reducción del Riesgo de Desastres como **una componente** de la Planificación del Desarrollo y el Ordenamiento del Territorio y al
- ◆ Análisis del Riesgo como **una dimensión** en el proceso de evaluación de los Proyectos de Inversión Pública.

Todo ello en un contexto caracterizado por:

- ◆ Una alta vulnerabilidad institucional, para afrontar la problemática del riesgo,
- ◆ La escasa percepción del riesgo como elemento condicionante de toda actividad del medio social y
- ◆ La ausencia de una cultura de prevención.


ESQUEMA METODOLOGICO CUADRO DE SITUACIÓN



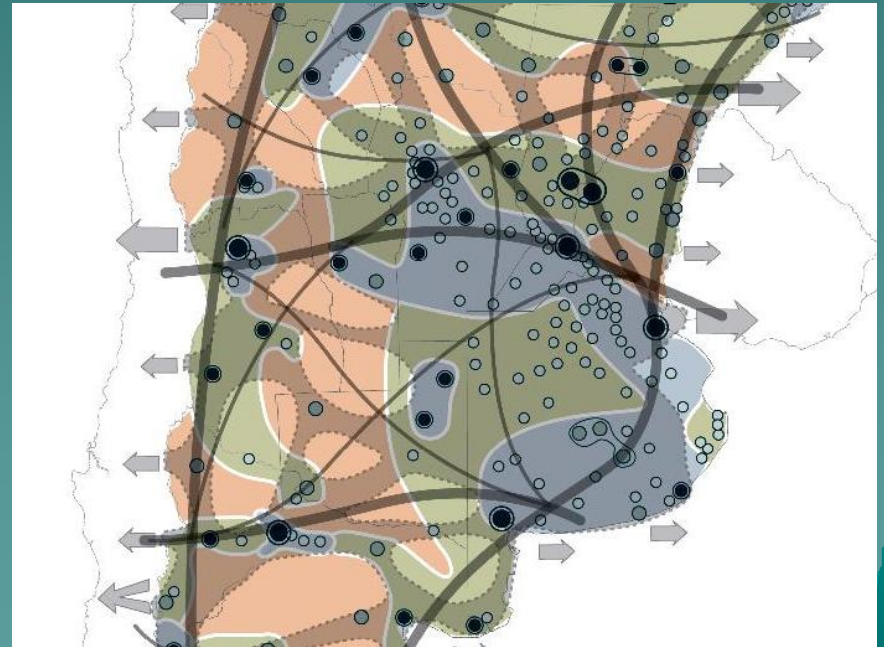
Estrategia de
Prevención
y Reducción del
Riesgo de Desastre



TALLER DE INCORPORACION DEL RIESGO EN EL MODELO DESEADO



Situación ambiental	Situación económica
Situación medio construido	Situación social



Talleres Participativos

Exposiciones

PET y RRD

Marco conceptual

Metodología de Trabajo

Plataforma Nacional

Cambio Climático

Trabajo en Grupos:

Cuadros de Situación de
Amenazas y
Vulnerabilidades

Evaluación de la Información
disponible

Aproximaciones
metodológicas (Generación y
Análisis de Datos)

Propuestas emergentes de los Talleres (Fase II del PET)

Ejecutar programas de sensibilización y capacitación a nivel provincial y local

Crear redes formales de cooperación, asistencia técnica e intercambio de información

Incorporar al Modelo Actual del PET, y en las propuestas de acción para alcanzar el Modelo Deseado, a la RRD y la ACC-

Incorporar la RRD en las normativas de Ordenamiento del Territorio.

Incorporar el riesgo de desastres en la priorización y evaluación de los proyectos de inversión pública

MUCHAS GRACIAS

Lic. Jorge Fernández Bussy

**Coordinador General del Programa Nacional de
Reducción del Riesgo de Desastres y Desarrollo
Territorial**

Argentina

*Ministerio de Planificación Federal, Inversión Pública y
Servicios Subsecretaría de Planificación Territorial de la
Inversión Pública*

Programa Nacional de Prevención, Reducción de Riesgos de Desastres y Desarrollo Territorial

GRAFICO N° 1 - Esquema Conceptual

