



PROGRAMA DE RECONSTRUCCION “HURACAN MITCH”

Guatemala, 18 de noviembre de 1998

**MENSAJE DEL
PRESIDENTE DE LA REPUBLICA DE GUATEMALA
Alvaro Arzú Irigoyen**

Jueves 12 de noviembre de 1998

Queridos compatriotas:

Solicito de nuevo su atención para informarles sobre la situación del país, luego de los graves desastres que nos afectaron.

Quiero, en primer lugar, agradecerles a todos por la actitud digna y solidaria que se puso de manifiesto frente a la emergencia, y que enalteció otra vez al pueblo de Guatemala, siempre dispuesto a tender la mano en la adversidad.

Deseo reconocer particularmente a quienes estuvieron en la primera línea ayudando a sus hermanos: a los soldados, a los bomberos, a los empleados públicos, a los miles de voluntarios que sin vacilación alguna afrontaron todas las tareas que se les encomendaron. Asimismo, instituciones de gobierno, empresas y municipalidades jugaron su papel.

Quisiera hacer aquí una mención especial: el rol fundamental que han jugado los medios de comunicación. Hemos observado la seriedad y el profesionalismo con que han actuado en esta crisis. Aún las voces más discordantes con la política de Gobierno, han optado por la crítica constructiva y generado propuestas de mucho interés para todos nosotros. Saludo este reencuentro y hago un llamado a los medios de comunicación a seguir desarrollando su labor en beneficio del Pueblo de Guatemala.

Este conjunto de recursos y voluntades, sobre el amplio trasfondo de la solidaridad del pueblo guatemalteco, nos ha permitido en pocos días atender lo esencial de la emergencia, de manera que al día de hoy podemos afirmar que no queda ningún damnificado que no haya recibido ayuda y atención.

Asimismo, hemos logrado restablecer la circulación por todas las carreteras del país, a pesar que están pendientes reparaciones mayores para dejarlo todo como estaba antes, e incluso mejor. El suministro de energía eléctrica se ha normalizado y también la red telefónica. Se trabaja aceleradamente en la recuperación de la infraestructura de salud y educación, de manera que en poco tiempo más la prestación de los servicios esenciales estará normalizada.

Todo lo anterior lo hemos logrado en un 80 por ciento con nuestros propios recursos. Como elemento complementario hemos recibido cooperación internacional que agradecemos profundamente, y la cual ha consistido en aportes en especie y en dinero.

Sin embargo, los daños han sido cuantiosos y el dolor profundo. Pero estamos en pie. Con la mística ancestral que caracteriza a nuestro pueblo, ya hemos vuelto a pensar en el futuro.

El desafío que debemos enfrentar es triple. A la lucha por superar los rezagos económicos y sociales acumulados durante décadas, se suma ahora la necesidad de enfrentar esta etapa de reconstrucción.

Por eso, querido Pueblo de Guatemala, a partir de este día empezaremos la reconstrucción de nuestro país.

El "Programa de Reconstrucción" debe ser adicional, no sustituto, del esfuerzo que el Gobierno y el país vienen realizando para consolidar la paz y ejecutar el programa de Gobierno.

En la etapa de reconstrucción que hoy inicia, todos los guatemaltecos deberíamos esforzarnos por alcanzar tres objetivos fundamentales:

- 1. Normalizar las condiciones de vida de las personas damnificadas.*
- 2. Reconstruir los daños físicos causados por el Huracán Mitch.*
- 3. Recuperar y desarrollar la capacidad productiva del país.*

Nos hemos propuesto que los dos primeros objetivos del Programa de Reconstrucción deberán cumplirse en los primeros cien días a partir de hoy. Para el tercer objetivo se necesitará más tiempo, incluso del próximo Gobierno, y un conjunto de factores y circunstancias que abordaremos después.

Para normalizar las condiciones de vida de las familias afectadas ejecutaremos una serie de acciones destinadas a lograr la seguridad alimentaria, la atención y prevención en salud, el restablecimiento de los sistemas de agua potable y saneamiento ambiental para evitar brotes epidémicos, así como el reasentamiento de la población damnificada y evacuada.

En el caso de la reparación de los daños físicos causados por el Huracán Mitch, se hará énfasis en el inicio de proyectos para la reparación de daños o construcción de las viviendas dañadas o destruidas, completar la habilitación de la red de carreteras primarias y secundarias, así como la reconstrucción de puentes. La habilitación de escuelas y de los edificios de salud serán prioridad. Se repararán los daños en las centrales hidroeléctricas y los que ocurrieron en los sistemas de apoyo a la producción agropecuaria, forestal y pesquera.

Para saber si vamos en la dirección correcta en el logro de los dos objetivos que he mencionado, propongo que en los próximos cien días, contados a partir de hoy, se cumplan las metas que serán publicadas este lunes próximo como un compromiso firme de mi Gobierno. Pasado ese periodo, haré un informe personal a la Nación sobre el cumplimiento de las metas trazadas.

Es decir, dentro del Programa de Reconstrucción se incluye una "Agenda de 100 días" El objetivo principal de esa Agenda es restablecer de inmediato las condiciones mínimas de vida de las familias damnificadas por el Huracán, rehabilitar la prestación de servicios básicos e iniciar las acciones para devolver las oportunidades de producción y empleo en las áreas afectadas. La coordinación de esta Agenda estará a cargo del Vicepresidente de la República.

El tercer objetivo, que se refiere a la recuperación y fortalecimiento de la capacidad productiva del país, es todavía más complicado y requiere mucho más tiempo, esfuerzo y dedicación de todos los sectores, así como del apoyo de la comunidad internacional.

Para lograrlo, se deberán coordinar todos los proyectos de generación de empleo y capacitación laboral, las iniciativas para promover la inversión y las exportaciones, así como la implantación de sistemas accesibles de crédito a los damnificados.

Asimismo, es nuestra convicción que hoy más que nunca debe implantarse un programa global para la recuperación y desarrollo de Centroamérica, con amplia participación internacional. Mediante él, debe responderse al daño que nos han provocado y nos pueden provocar las crisis financieras internacionales, en las que no tenemos arte ni parte, pero que socavan los intensos esfuerzos que hemos desplegado a escala regional para consolidar la paz recién conquistada, a través de la mejora en las condiciones de vida de nuestros pueblos.

A esta grave dificultad se suma ahora la destrucción provocada por el huracán Mitch, que debe atenderse a escala regional, no sólo por razones de justicia, sino también para restablecer los equilibrios entre los países que permitan la recuperación de los mercados y el control de los movimientos migratorios.

Para este programa de desarrollo lo que necesitamos de la Comunidad Internacional son créditos frescos en condiciones favorables y flexibles, reorientación de créditos ya contratados, y sobre todo acceso a mercados. Lo que requerimos no es asistencia ni subsidio, sino condiciones equitativas que nos permitan desplegar nuestro esfuerzo productivo. Hoy Guatemala y la Región viven una situación especial, y por ello necesitamos condiciones especiales.

El Gobierno de la República renueva su compromiso de seguir trabajando con toda su capacidad en aras de lograr los objetivos trazados, seguro de que una vez más no estará solo en el camino.

Por el contrario, al igual que en otras oportunidades de nuestra historia reciente y tal como lo hemos demostrado en esta catástrofe, estoy convencido que nadie se quedará atrás, que todos seguiremos adelante, juntos, hacia un futuro mejor:

Por eso, al dar inicio a esta etapa, los invito a seguir unidos para reconstruir nuestro país, sin más propósito que heredar a nuestros hijos una Guatemala en pie, fortalecida por la generosidad de su gente y por la calidad de su esfuerzo común. Es el momento de hacer Patria.

MUCHAS GRACIAS

INDICE

Introducción	1
I. Estimación de daños causados por el Huracán Mitch	3
1. Daños en Guatemala	
2. Daños en Centroamérica	
II. Impacto económico	19
III. Perfil básico del Programa de Reconstrucción	23
1. Orientaciones básicas	
2. Etapas	
3. Políticas e instrumentos	
4. Plan de los 100 días	

INTRODUCCION

El Huracán Mitch y la depresión tropical que le sucedió, dejaron en los países de la región centroamericana un recuento de dolor y destrucción, como pocas veces antes había ocurrido. Guatemala no fue la excepción.

La pérdida de vidas humanas y del acervo de capital, sumados a los daños económicos, representan una carga que marcará las posibilidades de desarrollo regional durante varios años, incluso décadas en algunos países. Una vez más, los centroamericanos deberán encontrar en estas circunstancias, nuevas formas de trabajo conjunto y renovar su compromiso de actuar unidos, como región, para enfrentar un presente lleno de dificultades, pero también un futuro pleno de esperanza.

Para Guatemala, el desafío debe verse en su triple dimensión. A la lucha por superar los rezagos económicos y sociales acumulados durante años, se suma ahora la necesidad de enfrentar esta etapa de crisis, por supuesto sin desatender el cumplimiento de los compromisos de paz y los contenidos en el Programa de Gobierno.

*Aunque la tarea es ardua, las posibilidades de éxito son muchas. La solidaridad, el sentido de unidad y la capacidad de respuesta de las y los guatemaltecos en épocas de crisis, está plenamente demostrada en la historia reciente del país. Por eso, este **Programa de Reconstrucción** basa su estrategia en el principio fundamental de corresponsabilidad: el gobierno y todos los sectores de la sociedad deberán trabajar juntos para restablecer, pero sobre todo para mejorar, las condiciones previas a la catástrofe.*

*Para aportar al cumplimiento de esos propósitos, en este documento se presenta un recuento preliminar de los daños causados, así como una primera aproximación al impacto económico del desastre. Sobre esas bases, se incluye un perfil del **Programa de Reconstrucción**, que busca definir las prioridades y ordenar el proceso a seguir, para lograr los mejores resultados.*

En el último apartado se presentan las primeras consideraciones sobre los costos de emergencia y reconstrucción, así como la estrategia que podría adoptarse para asegurar la disponibilidad de recursos apropiados en forma ágil y oportuna.

Sin embargo, este documento tiene dos limitaciones fundamentales que es preciso tener en cuenta.

- 1. Se basa en la información disponible a la segunda semana posterior al fenómeno meteorológico. En ese sentido, todas las cifras deberán considerarse con la debida cautela y requerirán de un análisis detallado posterior.*
- 2. En consecuencia, los contenidos del Programa que se proponen y la estrategia de financiación correspondiente, son apenas documentos de trabajo sujetos a discusión, que deberán ser validados en instancias gubernamentales del más alto nivel, en consulta con los sectores más representativos de la sociedad. En tanto ello suceda, el contenido de todo el informe deberá asumirse tal cual es: una propuesta para discusión.*

La Secretaría de Planificación y Programación de la Presidencia de la República, en su calidad de facilitadora del proceso de formulación del Programa de Reconstrucción, agradece desde ya la valiosa colaboración brindada por todas las instituciones involucradas y el apoyo incondicional de expertos nacionales que se han unido a la tarea de reconstruir juntos nuestro país.

I. ESTIMACION DE DAÑOS CAUSADOS POR EL HURACAN MITCH

1. DAÑOS EN GUATEMALA

A diferencia de otros países de la región que lamentan grandes pérdidas humanas y daños severos en su capacidad productiva, en el caso de Guatemala, el impacto del Huracán y la depresión tropical que le sucedió, fue oportunamente contrarrestado por:

- 1 El programa de prevención de desastres que permitió una alerta y una capacidad de respuesta temprana para evacuar a la población en riesgo
- 2 El intenso programa de construcción, refuerzo y mantenimiento de la red vial que venía implementando el Gobierno, lo cual

proporcionó mayor resistencia al embate climatológico.

3. La trayectoria y comportamiento del fenómeno meteorológico que no se movió a grandes velocidades dentro del país.

No obstante, dos semanas después del fenómeno natural se habían reportado 268 muertos, 280 heridos, 121 desaparecidos, 106,604 personas evacuadas y un total de 749,533 personas afectadas (ver cuadro)

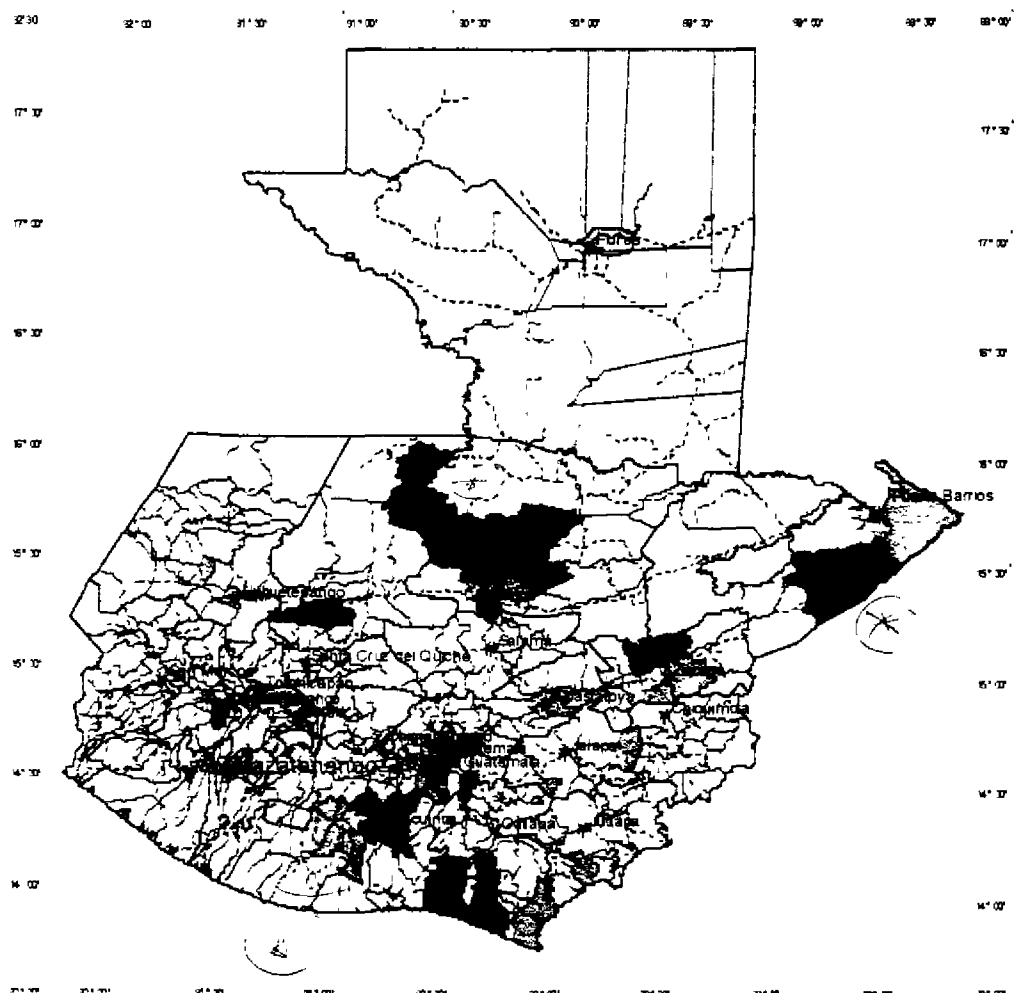
De las 268 muertes que se lamentan, la mayor parte se registró en los departamentos de Escuintla, Alta Verapaz e Izabal (ver mapa).

GUATEMALA
CUADRO GENERAL DE DAÑOS
A CONSECUENCIA DEL HURACAN MITCH
 (estimación con las cifras disponibles al 17.11.1998)

TIPO DE DAÑO	NUMERO
DAÑOS HUMANOS	
Personas fallecidas	268
Personas desaparecidas	121
Personas heridas	280
Personas evacuadas	106,604
Personas damnificadas	110,752
Personas afectadas	749,533
Personas en riesgo	170,013
Personas en albergues	54,725
VIVIENDA	
Viviendas afectadas	19,332
Viviendas destruidas	2,293
Vivendas en riesgo	93,843
INFRAESTRUCTURA VIAL	
Puentes dañados	121
Tramos carreteros dañados	90
Caminos rurales dañados	34
ENERGIA ELECTRICA	
Hidroeléctricas con daños	5
Líneas de Distribución con daños	10
AGUA Y SANEAMIENTO	
Sistemas de agua dañados	233
Sistemas de letrinas destruidos	150
Alcantarillados dañados	45
EDUCACION	
Establecimientos educativos dañados	331
Pérdida en libros de texto	Q. 5.2 Millones
Pérdida en pupitres	Q. 6.2 Millones
SECTOR AGROPECUARIO	
Valor estimado de las pérdidas agropecuarias	Q. 1.709.4 millones

Fuente: elaboración de SEGEPLAN con base en cifras oficiales.

GUATEMALA
MAPA DE PERSONAS FALLECIDAS
A CONSECUENCIA DEL HURACAN MITCH
(estimación con las cifras disponibles al 17.11.1998)



Fuente: elaboración de SEGEPLAN con base en cifras de CONRED

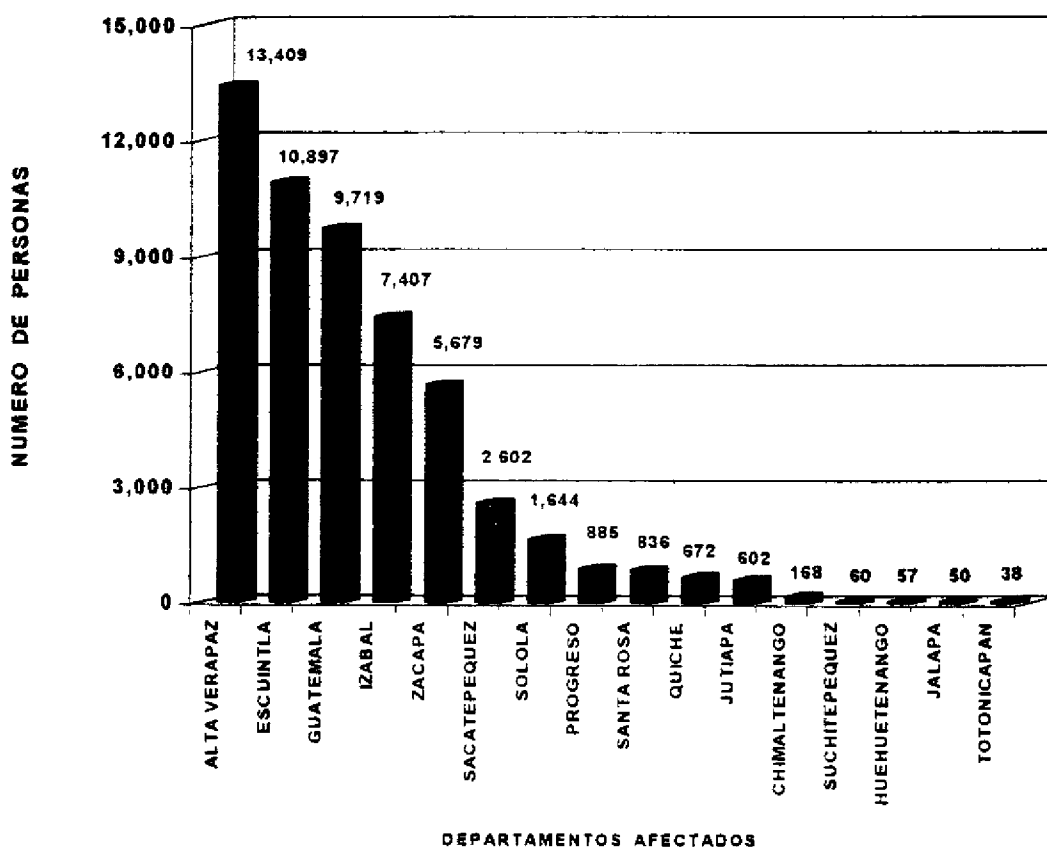
Referencia:

- Lugares Poblados
 - Carreteras de Asfalto
 - Carreteras de Terracena
 - ▭ Límites Departamentales
 - ▭ Límites Municipales
 - Coordenadas
- Personas Fallecidas
- 1 - 5
 - 5 - 10
 - 11 - 15
 - 16 - 20
 - 21 - 36
- Gnita

Un problema básico es la gran cantidad de personas que quedaron viviendo temporalmente en albergues. Según las cifras disponibles, hay 54,725 personas en albergues, de las cuales el 86.1% se concentra en cinco departamentos: Alta Verapaz

(24.5%), Escuintla (19.9%), Guatemala (17.8%), Izabal (13.5%), y Zacapa (10.4%)
Un programa específico de atención a estas personas ha sido diseñado y está en proceso de rápida implementación.

**GUATEMALA
PERSONAS EN ALBERGUES
A CONSECUENCIA DEL HURACAN MITCH
(estimación con las cifras disponibles al 17.11.1998)**

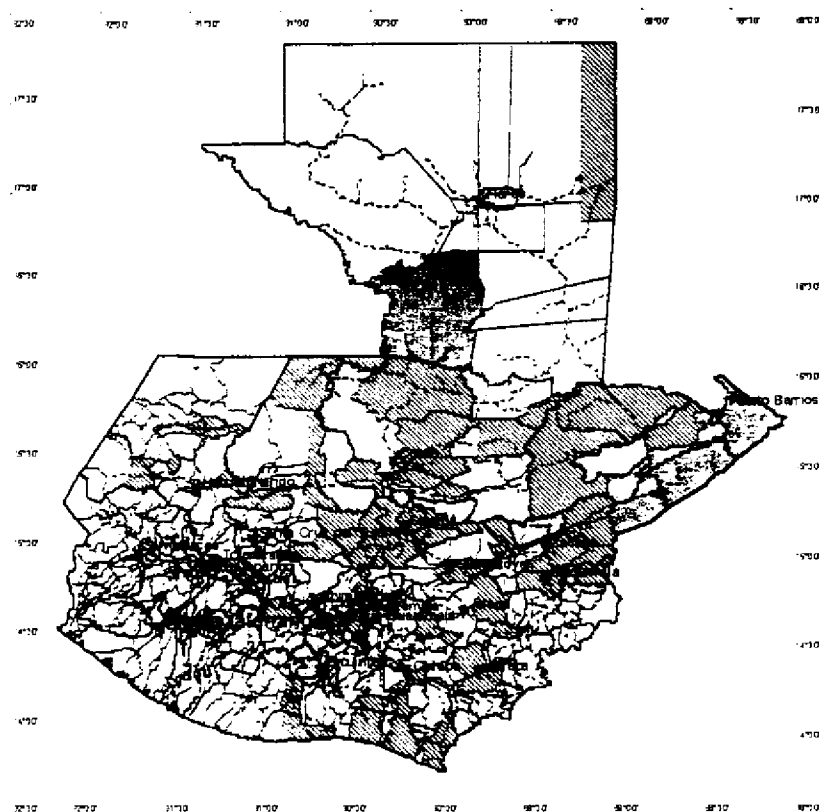


Fuente: elaboración de SEGEPLAN con base en cifras de Alcaldes Municipales.

El número de personas evacuadas es también significativo, principalmente en los departamentos de Izabal, Escuintla, Zacapa y Guatemala (ver mapa). Debido a los

mecanismos de prevención, se logró evacuar a 35,000 personas antes del fenómeno, evitando así mayores pérdidas de vidas humanas.

GUATEMALA
MAPA DE PERSONAS EVACUADAS
A CONSECUENCIA DEL HURACAN MITCH
(estimación con las cifras disponibles al 17.11.1998)

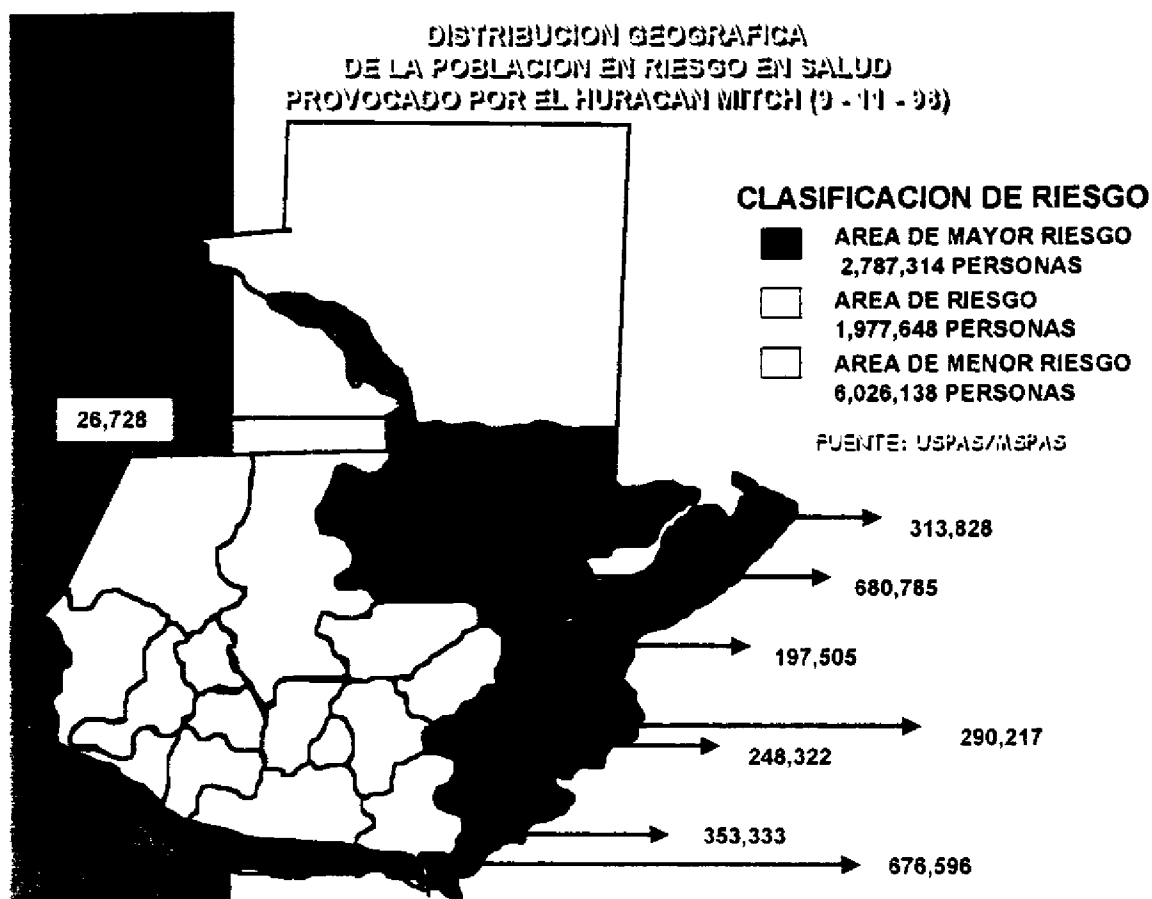


Referencia:

- Cabeceras Departamentales
- Carretera de Terraceria
- Carretera de Asfalto
- - - Limites Departamentales
- - - Limites Municipales
- Personas Evacuadas**
- 0 - 2000
- ▨ 2001 - 4000
- ▩ 4001 - a más
- Grilla
- Coordenadas

Fuente: elaboración de SEGEPLAN con base en cifras de CONRED.

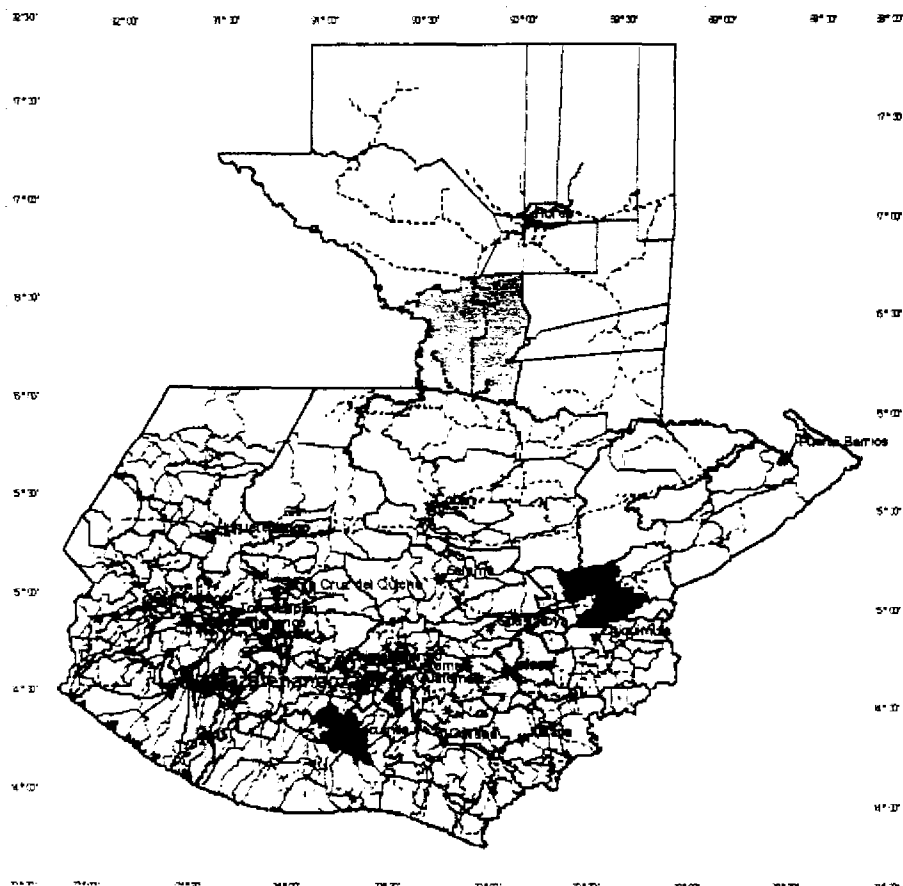
Como resultado del desastre existen 2.8 millones de personas viviendo en áreas de mayor riesgo de salud, que requieren medidas urgentes de prevención y atención médica. De las personas ubicadas en albergues, casi 4,000 demandan atención médica cada día.



Las enfermedades con mayor probabilidad de incidencia son: el cólera y diarreas, infecciones respiratorias, enfermedades transmitidas por vectores (malaria y dengue), y enfermedades de la piel

Un total de 19,332 viviendas fueron afectadas por los efectos del Huracán Mitch y 2,293 fueron completamente destruidas. Los departamentos mayormente afectados fueron Zacapa, Escuintla, El Progreso, Petén y Guatemala (ver mapas).

GUATEMALA
MAPA DE VIVIENDAS AFECTADAS
A CONSECUENCIA DEL HURACAN MITCH
(estimación con las cifras disponibles al 17.11.1998)

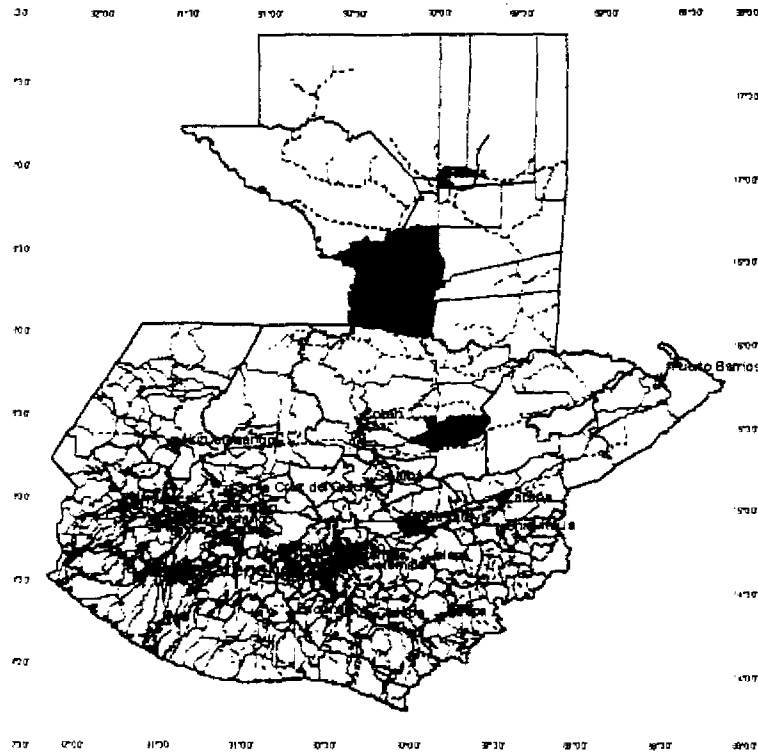


Fuente: elaboración de SEGEPLAN con base en cifras de CONRED.

Referencia:

- Lugares Poblados
- Carreteras de Asfalto
- Carreteras de Terracena
- Limites Departamentales
- Limites Municipales
- Coordenadas
- Viviendas Afectadas
- 1 - 100
- 101 - 500
- 501 - 3000
- 3001 - 13600
- Grilla

GUATEMALA
MAPA DE VIVIENDAS DESTRUIDAS
A CONSECUENCIA DEL HURACAN MITCH
(estimación con las cifras disponibles al 17.11.1998)



Fuente: elaboración de SEGEPLAN con base en cifras de CONRED.

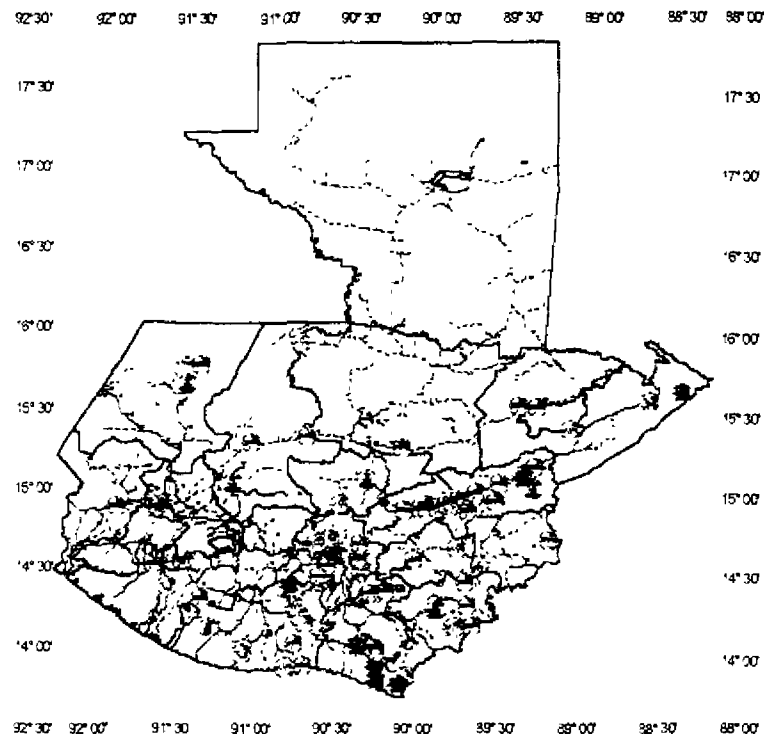
Referencia:

- Lugares Poblados
- Carreteras de Asfalto
- Carreteras de Terracena
- Límites Departamentales
- Límites Municipales
- Coordenadas
- Viviendas Destruídas
- 1 - 100
- 101 - 200
- 201 - 550
- Grilla

Los daños a la infraestructura son apreciables. Un total de 121 puentes fueron afectados, de los cuales 37 corresponden a la red vial principal. Además, 90 tramos

carreteros de la red primaria y 34 caminos rurales sufrieron daños de consideración, principalmente en el Oriente, el Noroccidente y la costa sur (ver mapas).

GUATEMALA
DAÑOS A LA INFRAESTRUCTURA VIAL
A CONSECUENCIA DEL HURACAN MITCH
(estimación con las cifras disponibles al 17.11.1998)



REFERENCIAS:

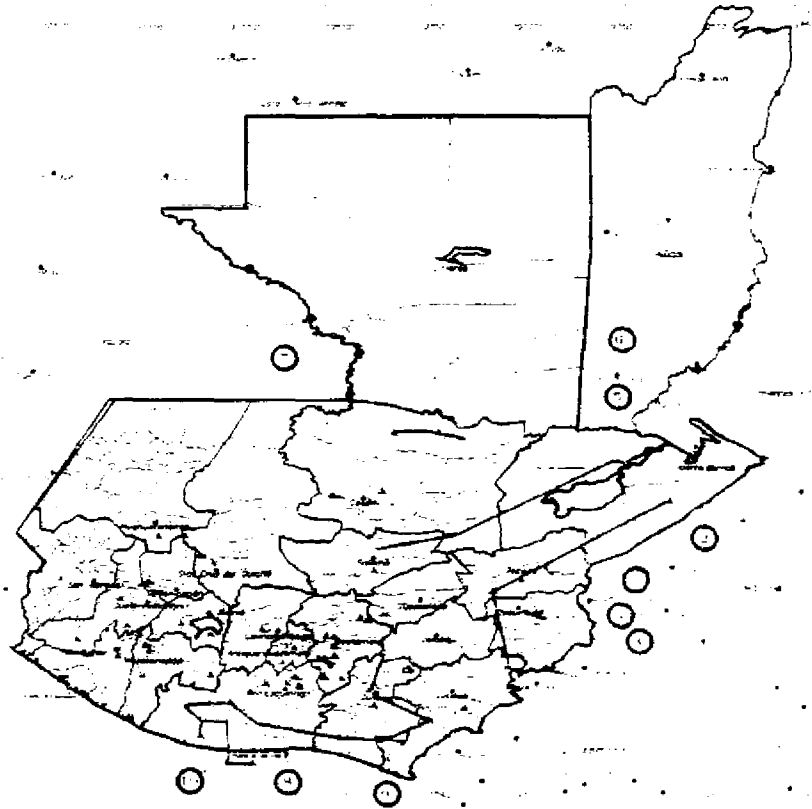
- Infraestructura Dañada**
- Derrumbes
 - ☉ Camino no Transitable
 - ☉ Deslave de Relleno
 - ☉ Tubería de Agua Potable
 - ☉ Puente Dañado
 - ☉ Inundación
 - ☉ Hundimiento
 - ☉ Carreteras de Terracería
 - ☉ Carreteras de Asfalto
 - ☉ Departamentos
 - ☉ Coordenadas
 - ☉ Grilla

Fuente: elaboración de SEGEPLAN con base en cifras de Ministerio de Comunicaciones, Transporte, Obras Públicas y Vivienda, Fondo de Inversión Social y Ejército de Guatemala

Un total de 10 líneas de transmisión de energía eléctrica fueron dañadas, interrumpiendo el servicio en varias comunidades del interior del

país, especialmente en la región nor-oriental y en la con sur.

GUATEMALA
DAÑOS EN LAS LINEAS DE TRANSMISION ELECTRICA
A CONSECUENCIA DEL HURACAN MITCH
(estimación con las cifras disponibles al 17.11.1998)



LINEAS DE TRANSMISION

Referencias:

- ▲ SUBESTACION EXISTENTE CON LINEA DE 69 KV
- ▲ SUBESTACION EXISTENTE CON LINEA DE 138 KV
- ▲ SUBESTACION EXISTENTE CON LINEA DE 230 KV
- LINEAS DAÑADAS

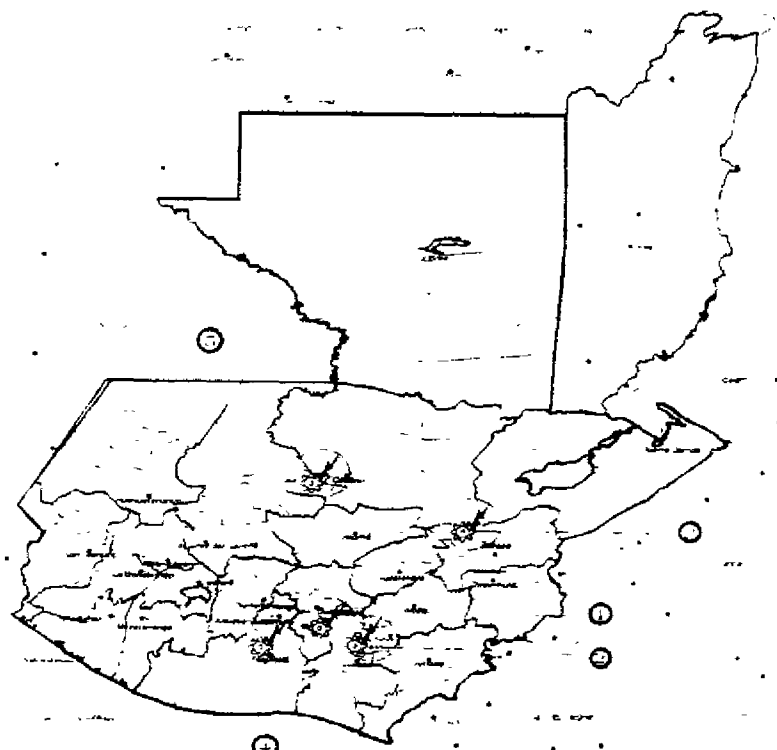
1. Línea Gualán-La Unión-Zacapa
2. Línea Panaluya - Morales
3. Línea Panaluya - Chiquimula
4. Derivación principal a Jocotán-Camotán
5. Redes de baja tensión ribera Río Dulce
6. Valle del Polochic - Tukurú, La Tinta
7. Sistema aislado Fray Barto. de las Casas (Chahal, Chisec y Raxuhá)
8. Línea Esciavos - Oratorio
9. Línea Cuilapa
10. Derivaciones y Redes de energía de la Costa Sur

Fuente: elaboración de SEGEPLAN con base en cifras de Ministerio de Energía y Minas

Asimismo, 5 de las hidroeléctricas nacionales sufrieron daños en sus instalaciones, aunque esto repercutirá poco en la capacidad de generación de energía eléctrica del país,

porque las hidroeléctricas perjudicadas son de poca capacidad y fueron puestas en funcionamiento en muy corto plazo

GUATEMALA
DAÑOS A HIDROELECTRICAS
A CONSECUENCIA DEL HURACAN MITCH
 (estimación con las cifras disponibles al 6.11.1998)



DOCUMENTO ORIGINAL EN MAL ESTADO

DAÑOS A LAS HIDROELECTRICAS A NIVEL NACIONAL

REFERENCIA

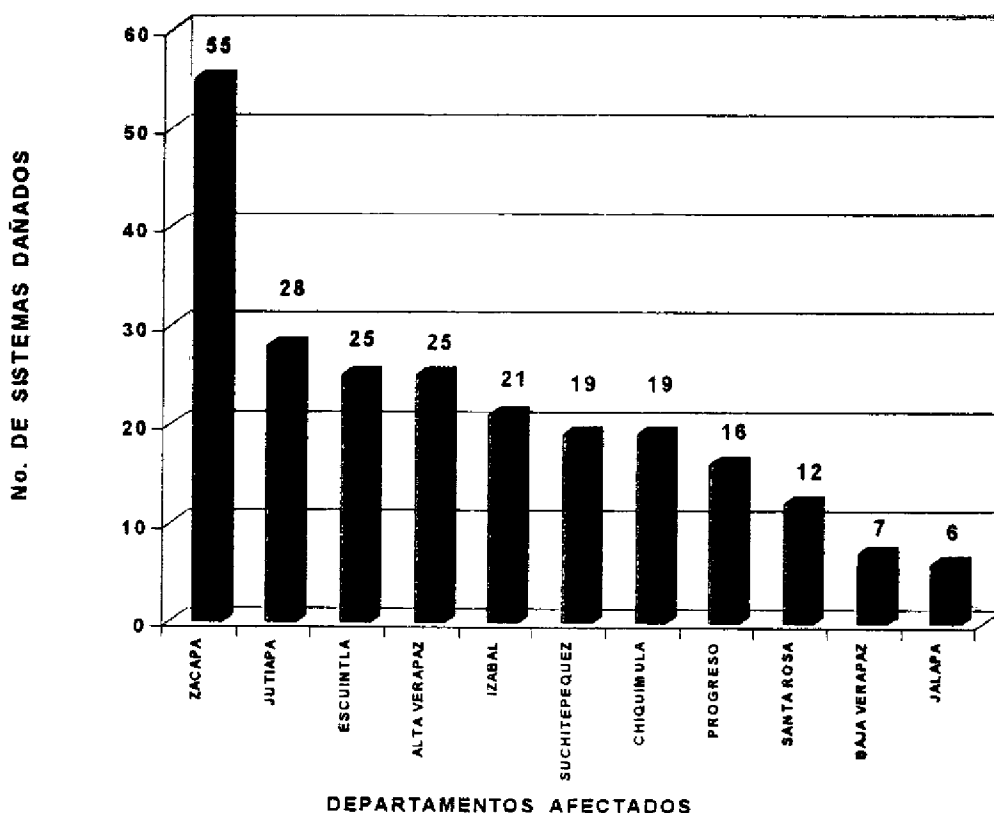
- 1. **URUS MARIQUEN**
 Asobroamiento por Mts. nevadas - Malen y
 Asobroamiento por Mts. nevadas - Malen y
 Asobroamiento por Mts. nevadas - Malen y
 Asobroamiento por Mts. nevadas - Malen y
 Asobroamiento por Mts. nevadas - Malen y
- 2. **LOS ESCALONES**
 Asobroamiento de la presa de derivación
 por Mts. nevadas
- 3. **BOHONILLO**
 Daños por roturas en la presa de regulación
 de los motores, turbinas y paredes
- 4. **EL SALTO**
 Asobroamiento de la presa
- 5. **PIEDRAS**
 Daños en los canales de conducción

Fuente. elaboración de SEGEPLAN con base en cifras de Ministerio de Energía y Minas

Un tema crítico es el daño causado a los sistemas de agua. Hasta ahora se han contabilizado 233 sistemas dañados, de los cuales las dos terceras partes de los daños se concentran en Zacapa, Jutiapa, Escuintla, Alta

Verapaz e Izabal. El tratamiento inmediato de este problema es fundamental para evitar brotes epidémicos y viabilizar el reasentamiento de la población que está en albergues (ver gráfica).

**GUATEMALA
SISTEMAS DE AGUA DAÑADOS
A CONSECUENCIA DEL HURACAN MITCH
(estimación con las cifras disponibles al 17.11.1998)**



Fuente: elaboración de SEGEPLAN con base en cifras de Fondo de Inversión Social

La agricultura y ganadería son los sectores más dañados por la catástrofe. Hasta ahora, se estima que las pérdidas de producción agrícola podrían llegar a los US\$ 242 millones. Si se suman los daños a los subsectores pecuario e hidrobiológico, así como la infraestructura de apoyo a la producción, entonces el daño total al sector podría llegar a los US\$ 258 millones.

Al momento se han reportado un total de 98,250 hectáreas afectadas, de las cuales un 63% corresponden a productos tradicionales de exportación, un 10% a áreas cultivadas con productos de exportación no tradicional y un 27% a granos básicos. Eso significa que de las 1.4 millones de hectáreas cultivadas en todo el país, un 7% resultó afectada por el huracán.

El daño concentrado en el sector agrícola es una variable clave en la definición y tratamiento de la emergencia y reconstrucción del país. Por un lado, porque es el principal sector económico del país y absorbe la mayor cantidad de mano de obra en el área rural.

Por otro, porque tiene un impacto significativo en la seguridad alimentaria de los estratos más pobres. Por último, porque repercutirá en la generación de divisas por exportaciones del próximo año y en el pago de los arbitrios municipales y los tributos del Estado.

GUATEMALA
PRINCIPALES DAÑOS A LA PRODUCCION AGRICOLA
CAUSADOS POR EL HURACAN MITCH
 (estimación con las cifras disponibles al 17.11.1998)

Banano	6,500	708,500	648,000
Café	55,778	6,693,360	613,800
Caña (azúcar)	82	3,854	1,304
Exportaciones no Tradicionales	1,345	233,181	33,582
Arveja China	286	80,938	4,741
Melón	96	21,120	9,176
Bermes	37	14,800	2,446
Cardamomo	883	105,960	16,552
Okra	43	10,363	667
Hortalizas y Frutales	1,773	390,366	58,435
Hortalizas	735	147,000	12,819
Frutales	327	66,708	29,627
Cebolla	79	34,839	1,490
Cítricos	190	47,500	5,710
Guisquil	41	12,587	97
Papa	186	33,852	4,638
Pepino	30	9,030	1,520
Sandía	185	38,850	2,534
Granos Básicos	19,948	1,861,178	64,748
Maíz	14,269	1,055,906	30,565
Arroz	3,461	519,150	20,494
Frijol	2,218	286,122	13,689
Otros Cultivos	12,824	1,645,811	177,273
Tabaco	703	570,505	43,727
Tomate	609	199,143	60,594
Plátano	3,632	515,744	48,140
Manía	205	63,550	948
Chile Pimiento	119	34,629	7,418
Sorgo	1,703	68,120	2,389
Soya	153	6,120	818
Ajonjolí	4,700	188,000	13,239
Total	98,250	11,536,250	1,597,142
Total en miles de US\$			241,991

Fuente: elaboración de SEGEPLAN con base en cifras del MAGA

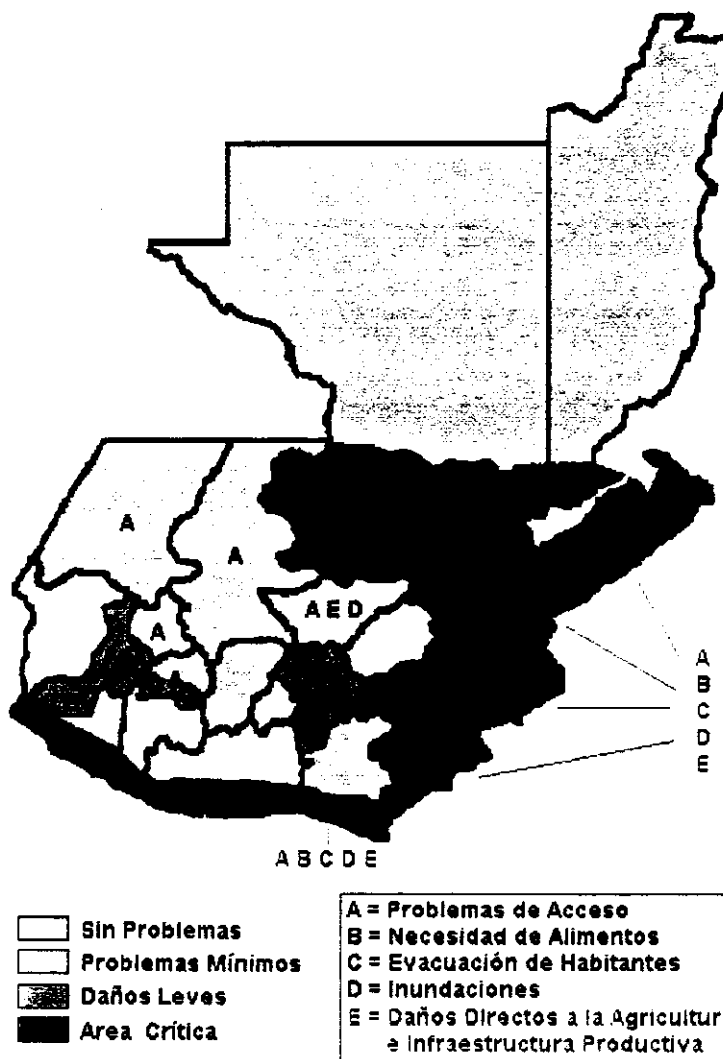
1/ cifras en miles de Quetzales

2/ tipo de cambio: Q.6.60 por 1 \$ USA

Según los reportes preliminares, los daños agrícolas se concentraron en las

Verapaces, el Oriente y la costa sur (ver mapa).

GUATEMALA
MAPA DE DAÑOS A LA PRODUCCION AGRICOLA
CAUSADOS POR EL HURACAN MITCH
(estimación con las cifras disponibles al 17.11.1998)



Fuente: elaboración de SEGEPLAN con base en cifras del Ministerio de Agricultura, Ganadería y Alimentación.

Los perjuicios causados al sector agropecuario podrían provocar la pérdida de 11.5 millones de jornales, equivalentes a 34,748 empleos permanentes, de los cuales el

58% se perdería en el cultivo de café, 9% en el cultivo de maíz, 6% en el cultivo de banano, 5% en tabaco y 4.5% en arroz

2. DAÑOS A CENTROAMERICA

Las difíciles circunstancias que vive el país, deben sumarse los cuantiosos daños registrados en la región. El huracán Mitch y la depresión tropical que le sucedió, también provocaron daños significativos en Honduras, Nicaragua y El Salvador. Las cifras disponibles indican un total de 6,259 muertos en la región, de los cuales 5,300 se registran en Honduras (85%). Dado el alto número de desaparecidos (cerca de 12,855), es probable que el número de muertos aumente aún más.

La población damnificada directa o indirectamente se estima en 3.2 millones de personas, un 10% de la población centroamericana. Como consecuencia de dichos fenómenos meteorológicos, hay cerca de 350 mil personas refugiadas y casi 450 mil personas viviendo en albergues temporales.

Los daños a la infraestructura económica y social, así como a las viviendas rurales, son considerables. En principio, se han reportado 14 mil viviendas destruidas y alrededor de 104 mil viviendas dañadas, lo cual se suma al déficit habitacional crónico en la región.

Estimaciones muy preliminares señalan que las pérdidas agrícolas en la región no serán menores a US\$1,200 millones. El daño a la industria se concentró en Honduras, afectando el 75% de las zonas francas y de procesamiento (maquila). Además de las pérdidas en edificios y daños en maquinaria, se reportan daños en los inventarios. Los

daños indirectos derivados del período en que tardarán en ser restablecidas las líneas de producción industrial y las plantaciones agrícolas, serán cuantiosos.

El impacto macroeconómico se observará principalmente en 1999, cuando se manifiesten las mermas en la capacidad productiva y de provisión de servicios sociales. Las presiones recesivas en cada país repercutirán en el movimiento comercial intra-centroamericano, afectando principalmente los sectores agrícola y agroindustrial.

La posibilidad de contrarrestar los efectos negativos del desastre en la región, dependerá de la capacidad de ejecutar programas intensivos de rehabilitación y reconstrucción, financiados con una reorientación del ahorro doméstico y de fuertes in-flujos de recursos externos canalizados en forma ágil y oportuna.

Dada la distribución desigual de los daños, que en algunos países fue en el área productiva y en otros en el área social, es razonable asumir que la cooperación externa se canalizará principalmente hacia los países más afectados.

Esto disminuiría la disponibilidad de recursos externos de emergencia para Guatemala. En consecuencia, la estrategia deberá considerar una apropiada focalización de fuentes de cooperación para la búsqueda de donaciones y depender más bien del excelente récord en el manejo de la deuda externa.