

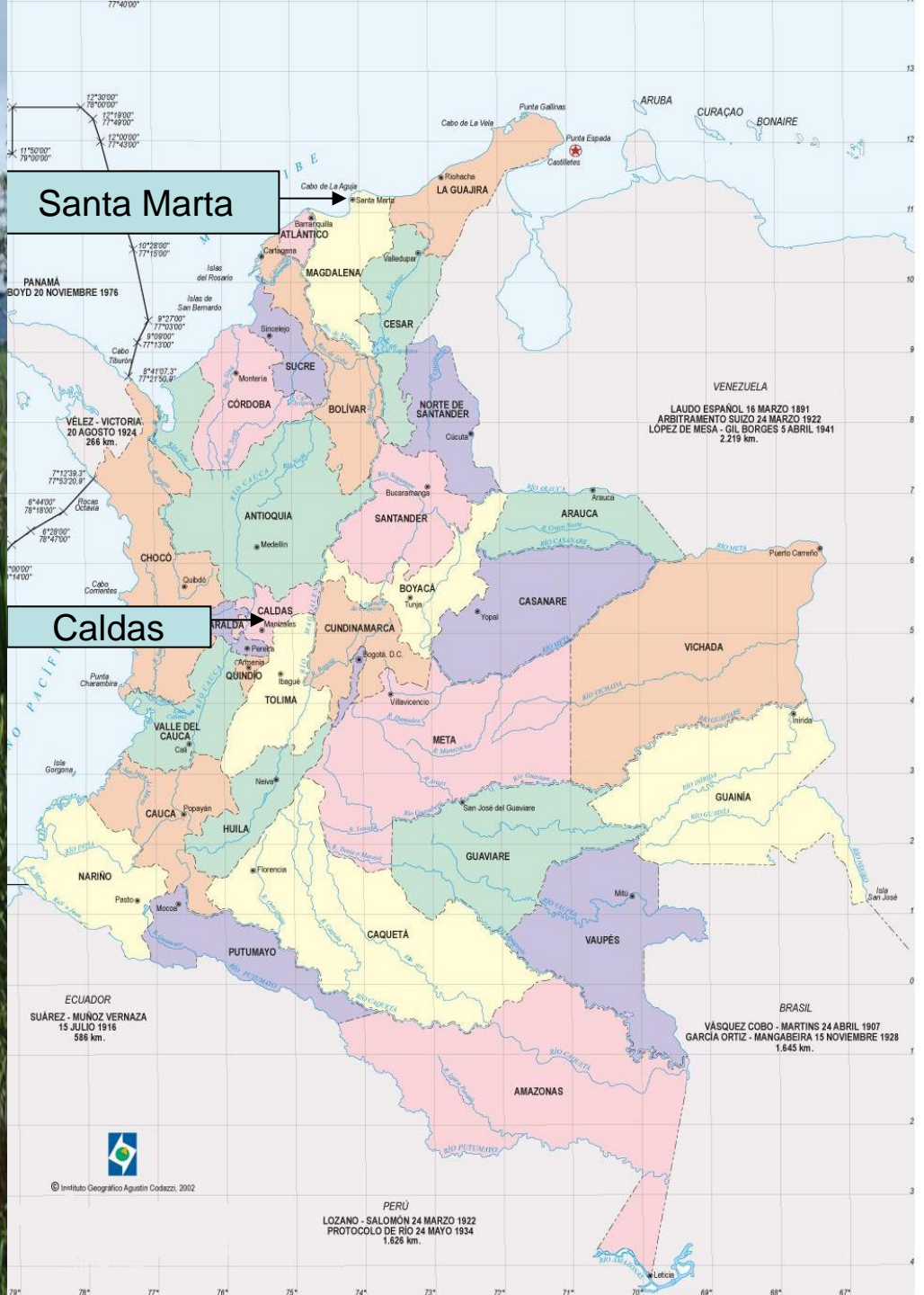


**CALDAS, UNA VISION  
DEPARTAMENTAL EN LA GESTION  
DEL RIESGO INTEGRAL.**

**Msc María del Pilar Pérez Restrepo**



Supía



**LEY 919 DE 1989**



**SNPAD**

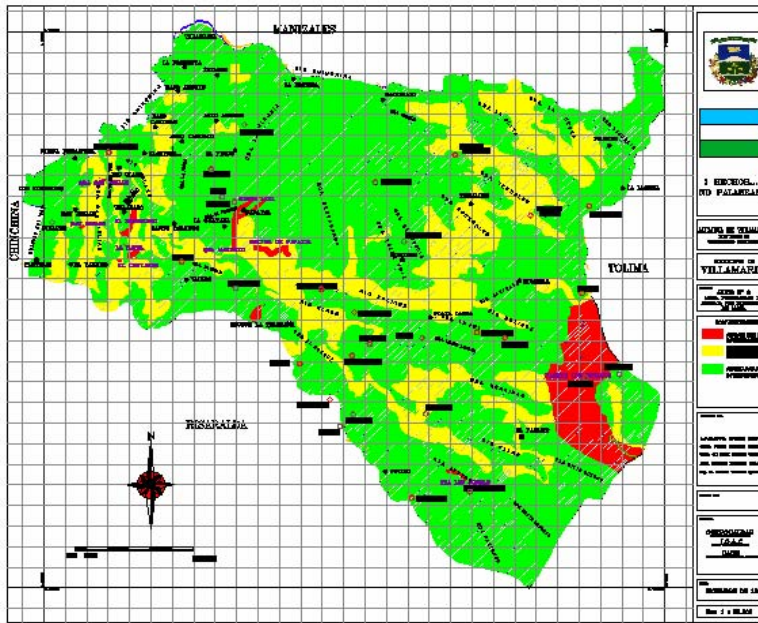
**UNIDAD DE  
PREVENCIÓN Y  
ATENCIÓN DE  
DESASTRES**

**PLANES,  
ESTRATEGIAS,  
PROGRAMAS**

**RECURSOS**

**INTERINSTITUCIONAL**





**Plan Indicativo**  
**Ley 388 de 1997**  
**Ordenamiento Territorial**  
**Mitigable – No Mitigable**



## **Reubicación Rural y Urbana**

**Financiación Interinstitucional**

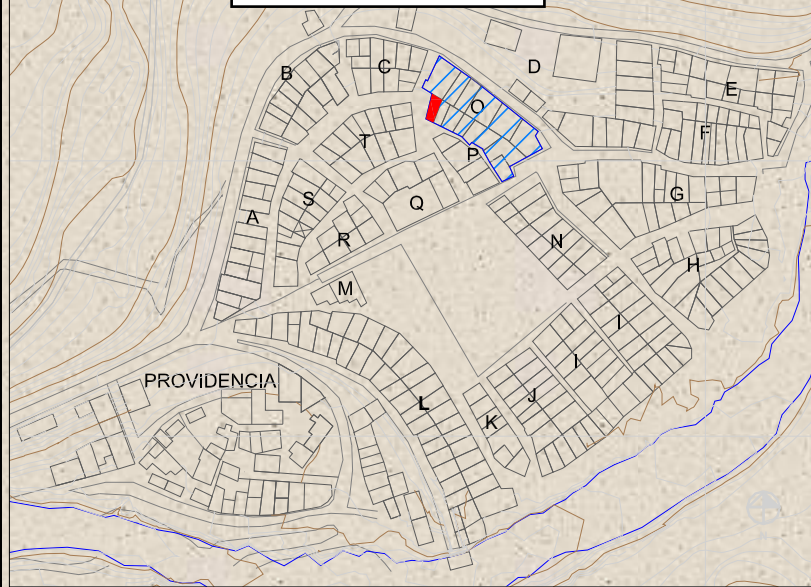


# PROCESO DE REUBICACION VIVIENDAS ZONAS DE ALTO RIESGO MUNICIPIO DE MANIZALES

**BARRIO:** LA PLAYITA

**COMUNA:** UNIVERSITARIA

## LOCALIZACION GENERAL



## 1. IDENTIFICACION DE LA VIVIENDA

**MANZANA:** O

**No.** 278 - 01

## 2. IDENTIFICACION HABITANTES

### 2.1 PROPIETARIO

NOMBRE	IDENTIFICACION	EDAD	PARENTESCO
ANA DE JESUS GIRALDO RAMIREZ	24721307	67	ESPOSA

### 2.2 NUCLEO FAMILIAR

NOMBRE	IDENTIFICACION	EDAD	PARENTESCO
ROGELIO CORREA TABARES	4470554	47	ESPOSO

## ANTES



## DEMOLICIÓN



## VIVIENDA DESTINO



## 3. DATOS SUBSIDIO

**OTORGADO POR:** FNV

**FECHA:** Junio de 2006

**DESTINO FAMILIA:** vivienda usada  
Barrio Bosques del Norte  
CII 48D No. 3E - 08

## 4. DEMOLICION

**FECHA:** 06 de Marzo de 2007



**Alcaldía de Manizales**

**OMPAD**  
OFICINA MUNICIPAL DE  
PREVENCIÓN Y ATENCIÓN DE  
DESASTRES



FICHA No.

**278 - 01**

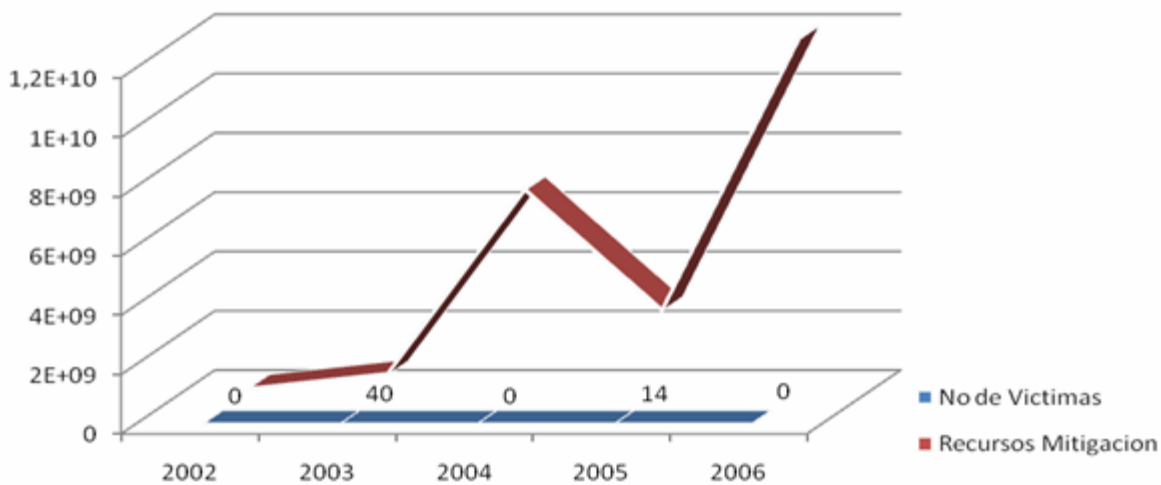
antes



Después



## GRÁFICO COMPARATIVO INVERSION MITIGACION - NO DE VICTIMAS



**Mitigación**  
**Costo – Beneficio**  
**Guardianas de la Ladera**  
**Apropiación**



**Mejoramiento  
Malla vial.**



**Folletos**  
**Integración Comunidad**  
**Pertinencia al tema**  
**Conciencia General**



