

Busque en el mapa, el lugar donde usted vive

En la página siguiente aparece el mapa,
de todo el municipio de Muy Muy.


Es importante buscar el lugar donde vive,
para conocer si hay peligros
que pueden causar daños
ya sea a su casa, las tierra, su comunidad,
o a los caminos por donde viaja.

¿Cómo orientarse en el mapa?

En el mapa orientese de manera parecida
a cuando se orienta con el sol.

Para orientarse con el sol,
lo que se hace es,
colocarse con los brazos abiertos
y señalar con la mano derecha
hacia donde sale el sol cada mañana.

Así queda mirando de frente, el Norte,
a la espalda el Sur,
a su mano derecha el Este,
y a su mano izquierda el Oeste.



Así en el mapa el Norte está en la parte de arriba, el Sur en la parte de abajo, el Este a la derecha y el Oeste a la izquierda. Igual que cuando lo hace frente al sol.

En el mapa aparecen los peligros que amenazan a las comunidades. Por eso aparecen zonas pintadas con diferentes colores:


Las zonas de color rojo y anaranjado señalan los lugares de deslizamientos de mayor peligro.


Las zonas de color amarillo son las zonas de deslizamientos de poco peligro.

Las zonas de color celeste señalan los lugares que se inundan.

Los triangulitos de color verde señalan las zonas de derrumbes

En el mapa puede verse los cerros, los ríos y quebradas y la carretera.

También están marcadas las comarcas o caseríos con esta señal 

Los sitios críticos que son los lugares de mayor peligro están marcados así 

***¿Ya encontró el lugar donde vive?
¿Qué peligro le dice el mapa que hay en su lugar?***

-  Rojo y Anaranjado Deslizamientos de mayor peligro.
-  **Amarillo** Deslizamientos de poco peligro
-  **Celeste** Inundaciones
-  Derrumbes



Mapa del municipio Muy Muy

