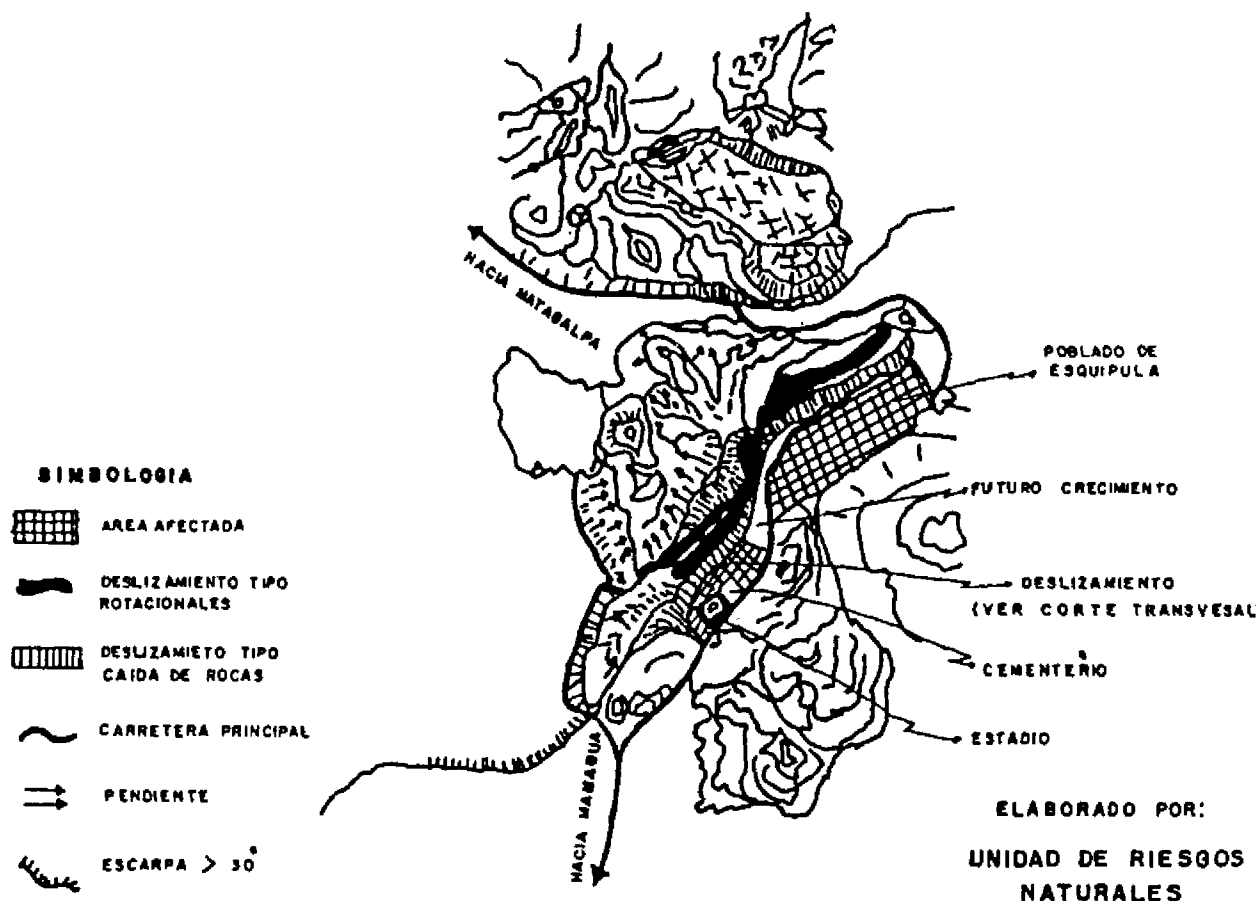


A N E X O

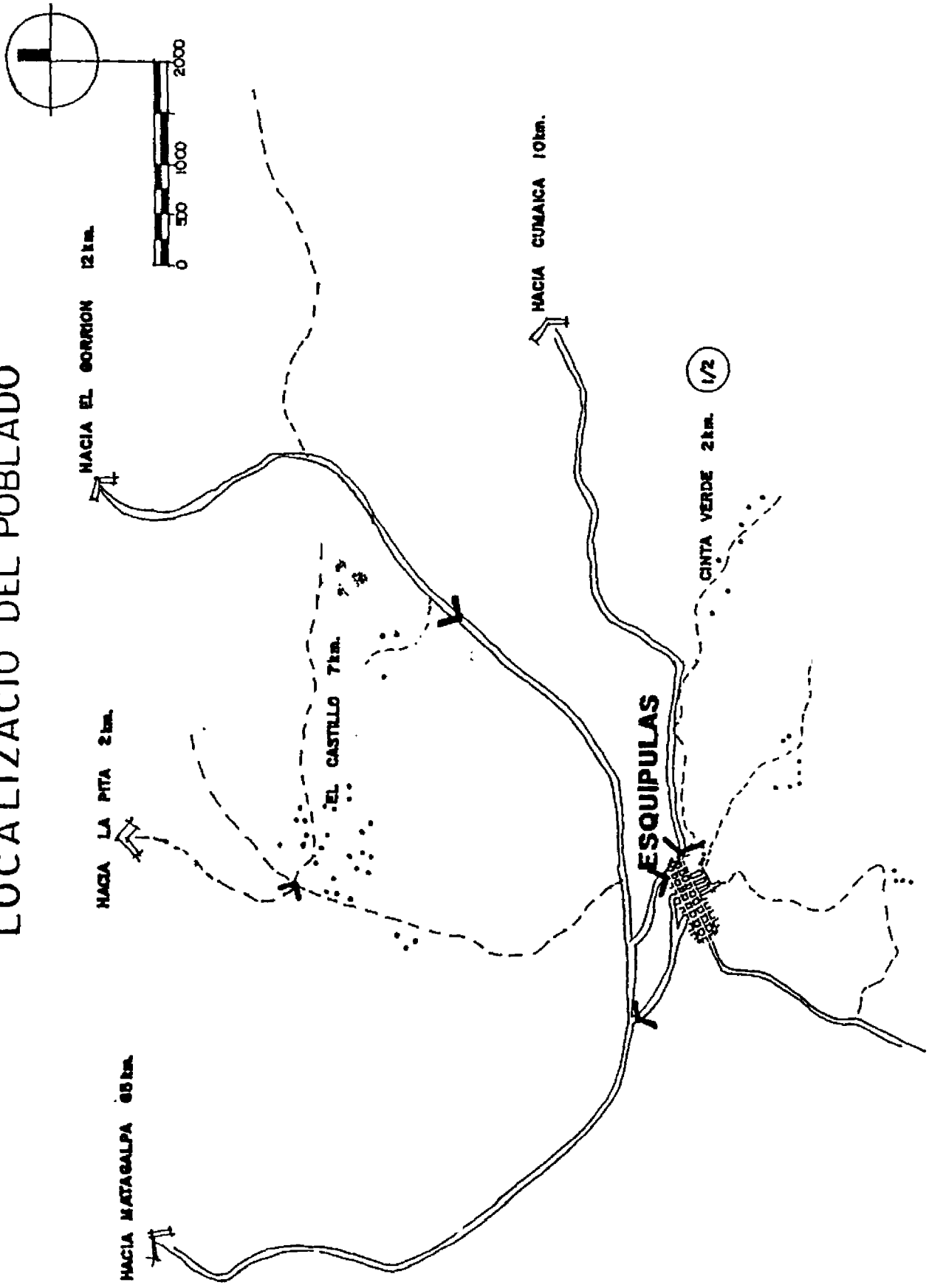
INSTITUTO NICARAGUENSE DE
ESTUDIOS TERRITORIALES
INETER

DESLLZAMIENTO "ESQUIPULAS"



MANAGUA, 16 DE MAYO DE 1997

LOCALIZACION DEL POBLADO



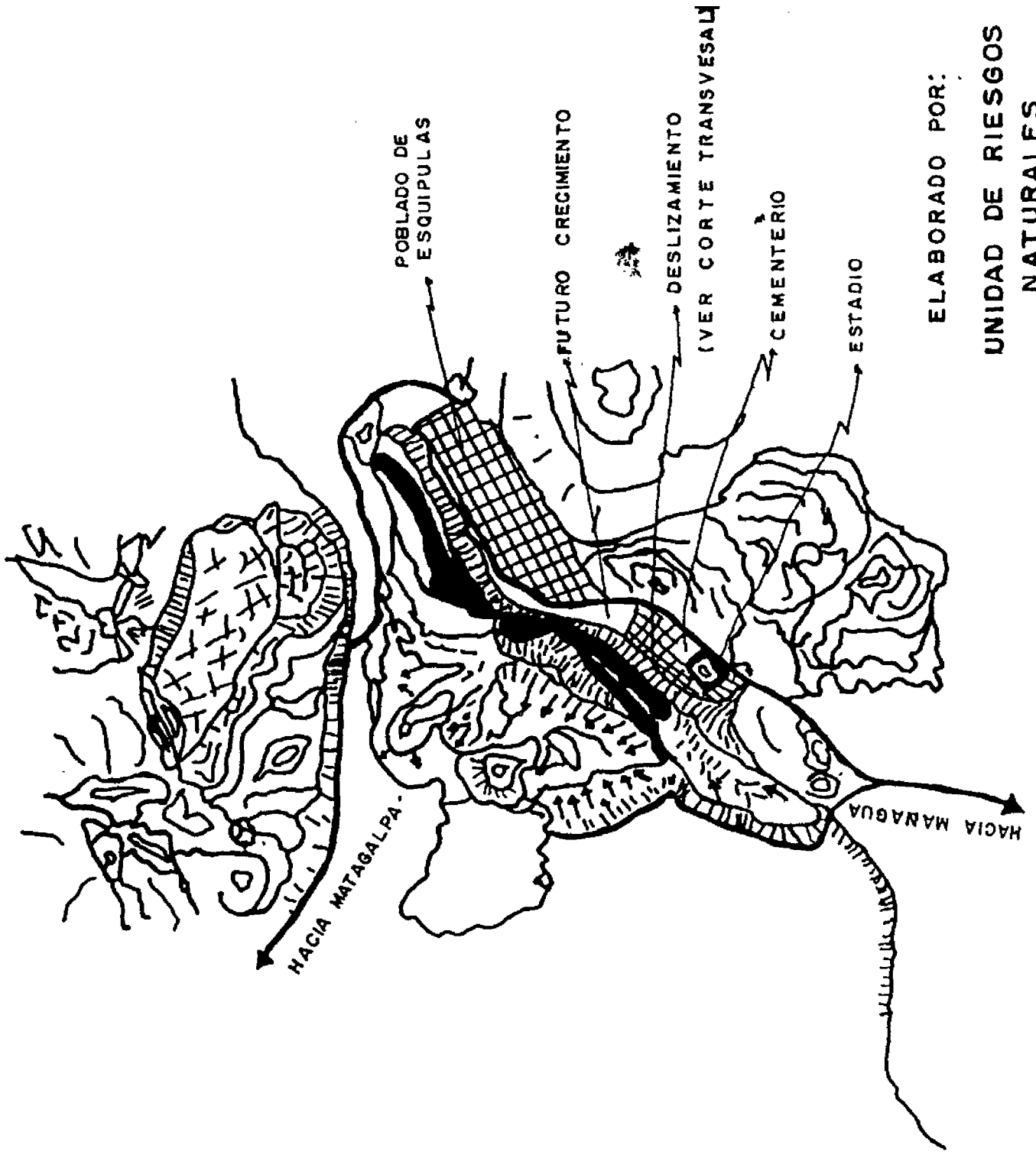


VILLA LIBERTAD







○

PHOTO COURTESY OF THE NATIONAL ARCHIVES

DESPLAZAMIENTO DE ESQUIPULAS

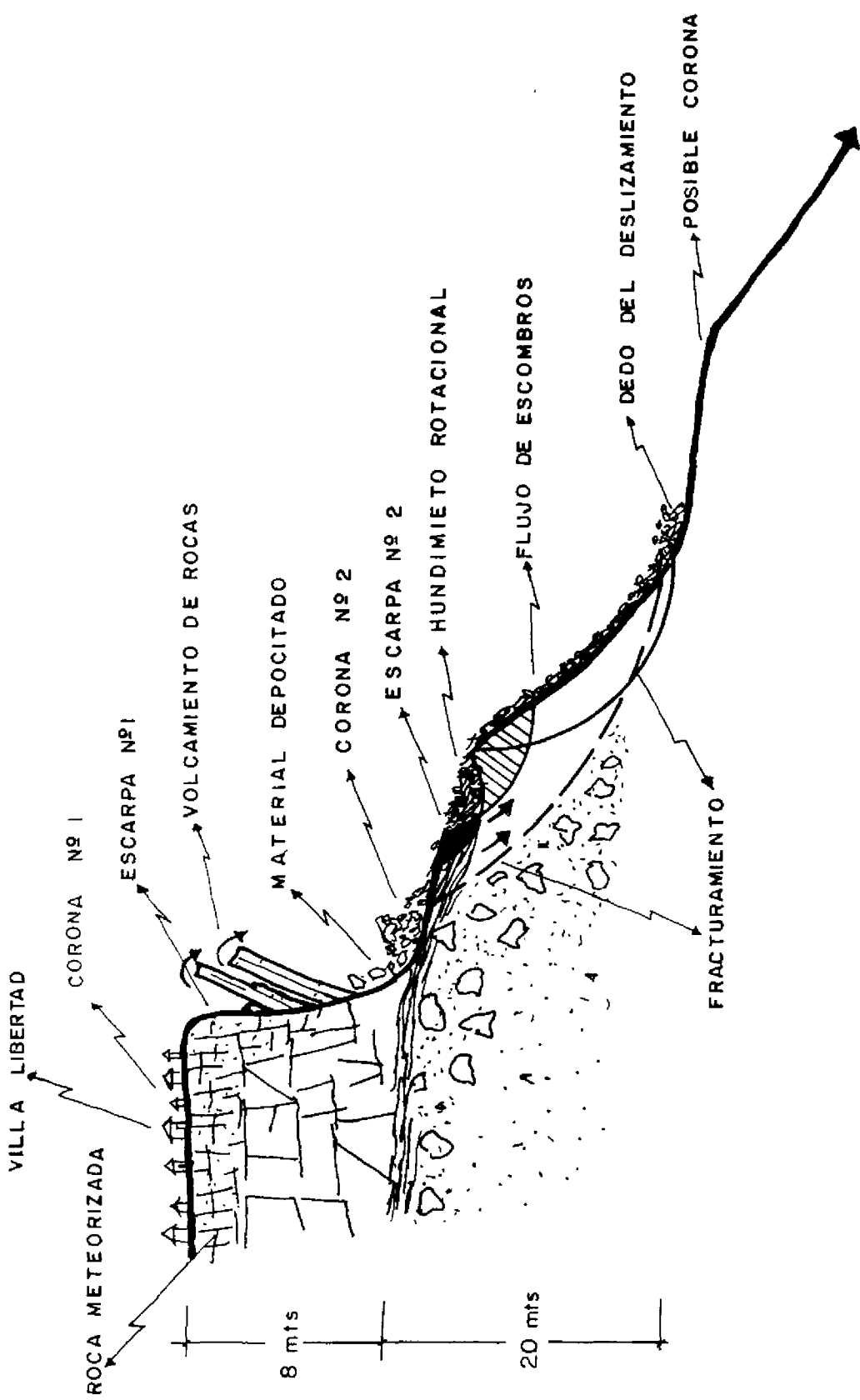


SIMBOLOGIA

-  AREA AFECTADA
-  DESPLAZAMIENTO TIPO ROTACIONALES
-  DESPLAZAMIENTO TIPO CAIDA DE ROCAS
-  CARRETERA PRINCIPAL
-  PENDIENTE
-  ESCARPA > 30°

ELABORADO POR:

UNIDAD DE RIESGOS
NATURALES



**PERFIL TRANSVERSAL
DESLIZAMIENTO
VILLA LIBERTAD**

**ELABORADO POR:
UNIDAD DE RIEGOS
NATURALES**



FOTO N° 1